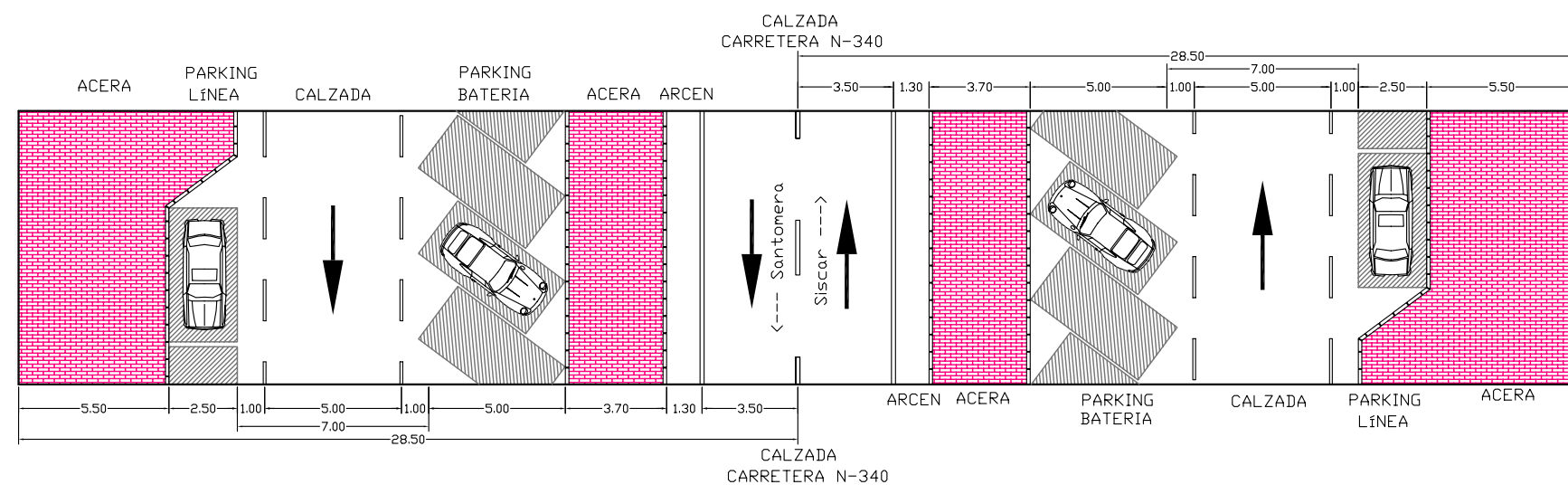

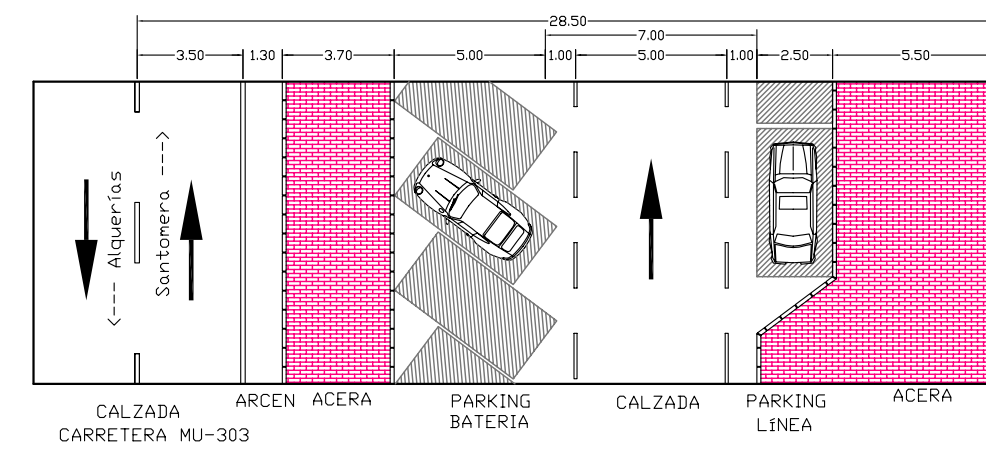


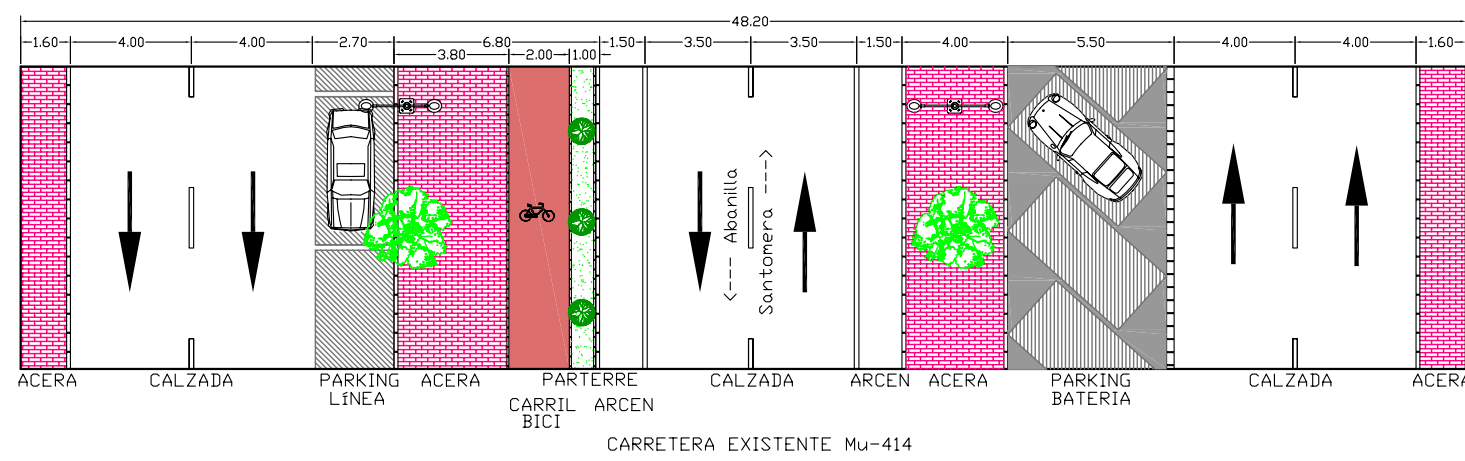
ESQUEMA DE VIARIO PRINCIPAL EN SECTOR "F"



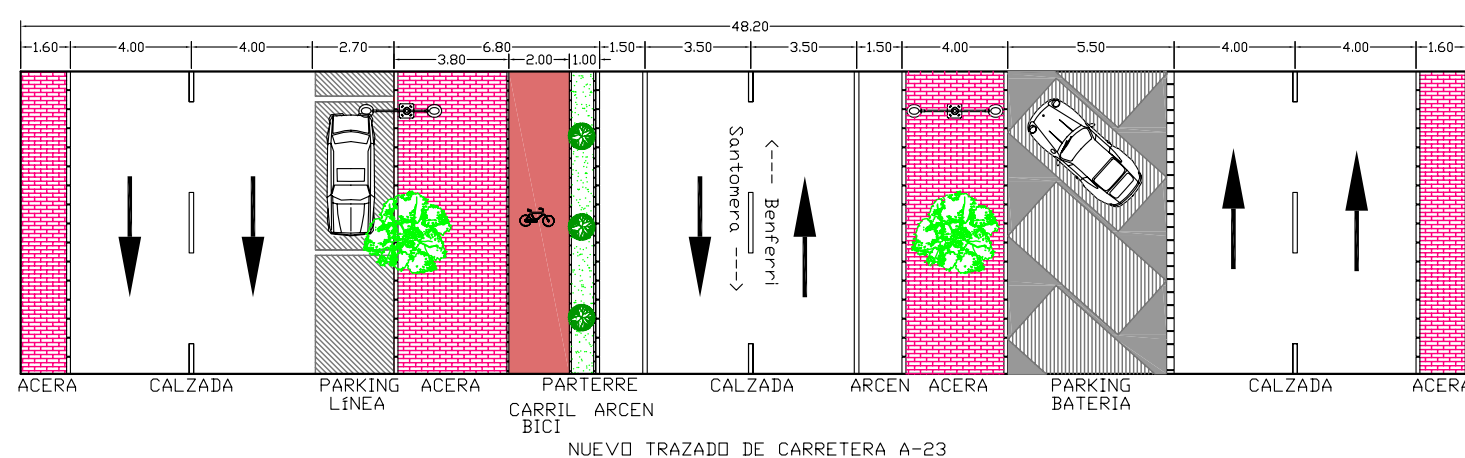
ESQUEMA DE VIARIO GENERAL
CARRETERA DE ALQUERÍAS



ESQUEMA DE VIARIO PRINCIPAL EN U.A. "E1"



ESQUEMA DE VIARIO GENERAL CARRETERA DE BENFERRI



	ILUSTRISIMO AYUNTAMIENTO DE SANTOMERA (MURCIA)	
	P.G.M.O.	
PLAN GENERAL MUNICIPAL DE ORDENACIÓN (Aprobación Provisional)–SD.CCPT		
DOCUMENTO C-2: SISTEMAS GENERALES Y SUELO URBANIZABLE		
PLANO:	Ordenación General del Territorio, Estructura Orgánica y Gestión Urbanística.	
ORD EV.0	ESQUEMAS DE DESARROLLO DE LOS VIARIOS.	
ESCALA:	1:2.000	ENERO 2.008
REDACTORES: PEDRO PINA RUIZ – ARQUITECTO. TOMÁS FRANCO PÉREZ – ARQUITECTO MUNICIPAL.		
EQUIPO DE COLABORADORES Y ASESORES: (Véase Memoria Documentación)		

