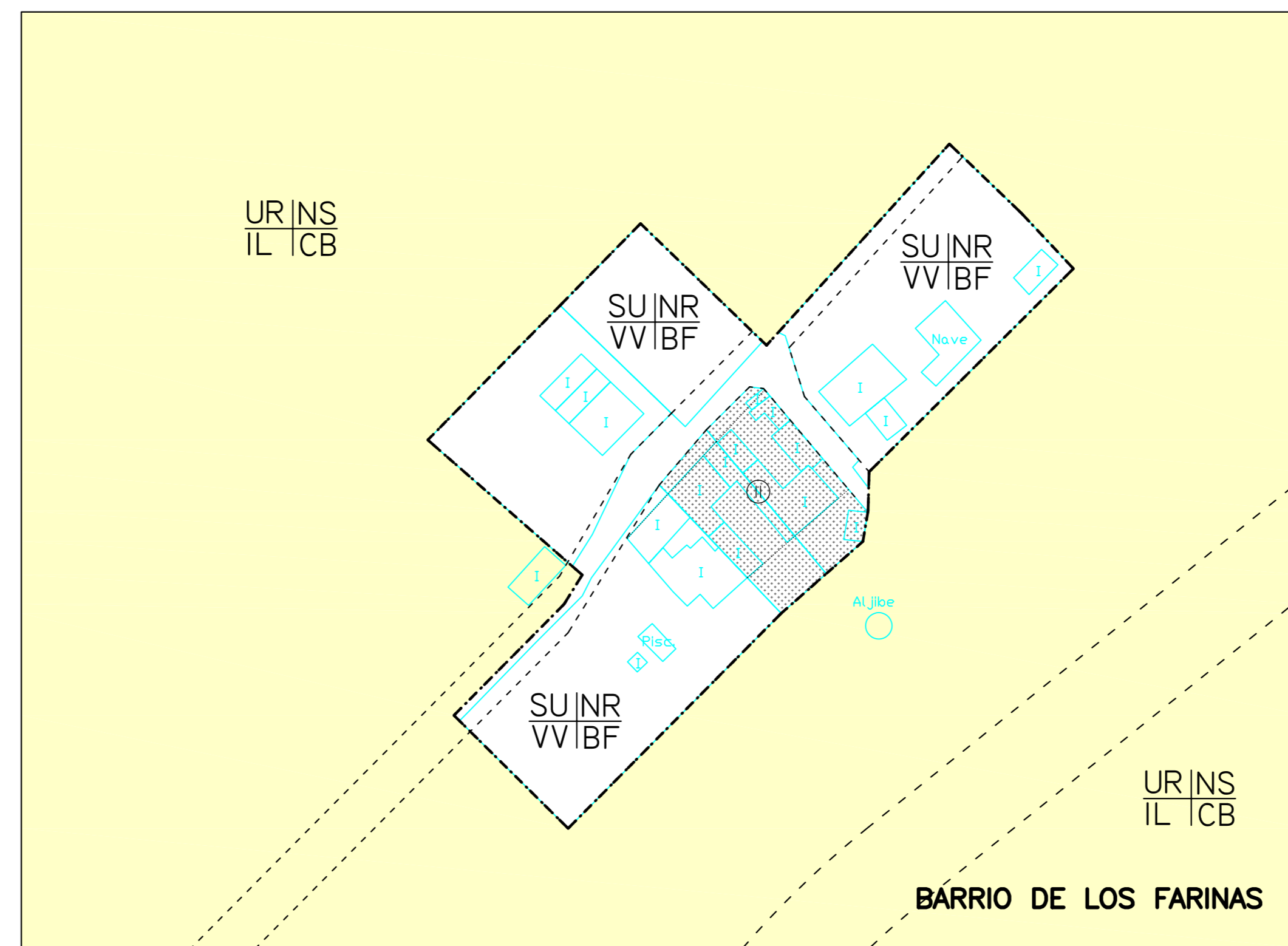
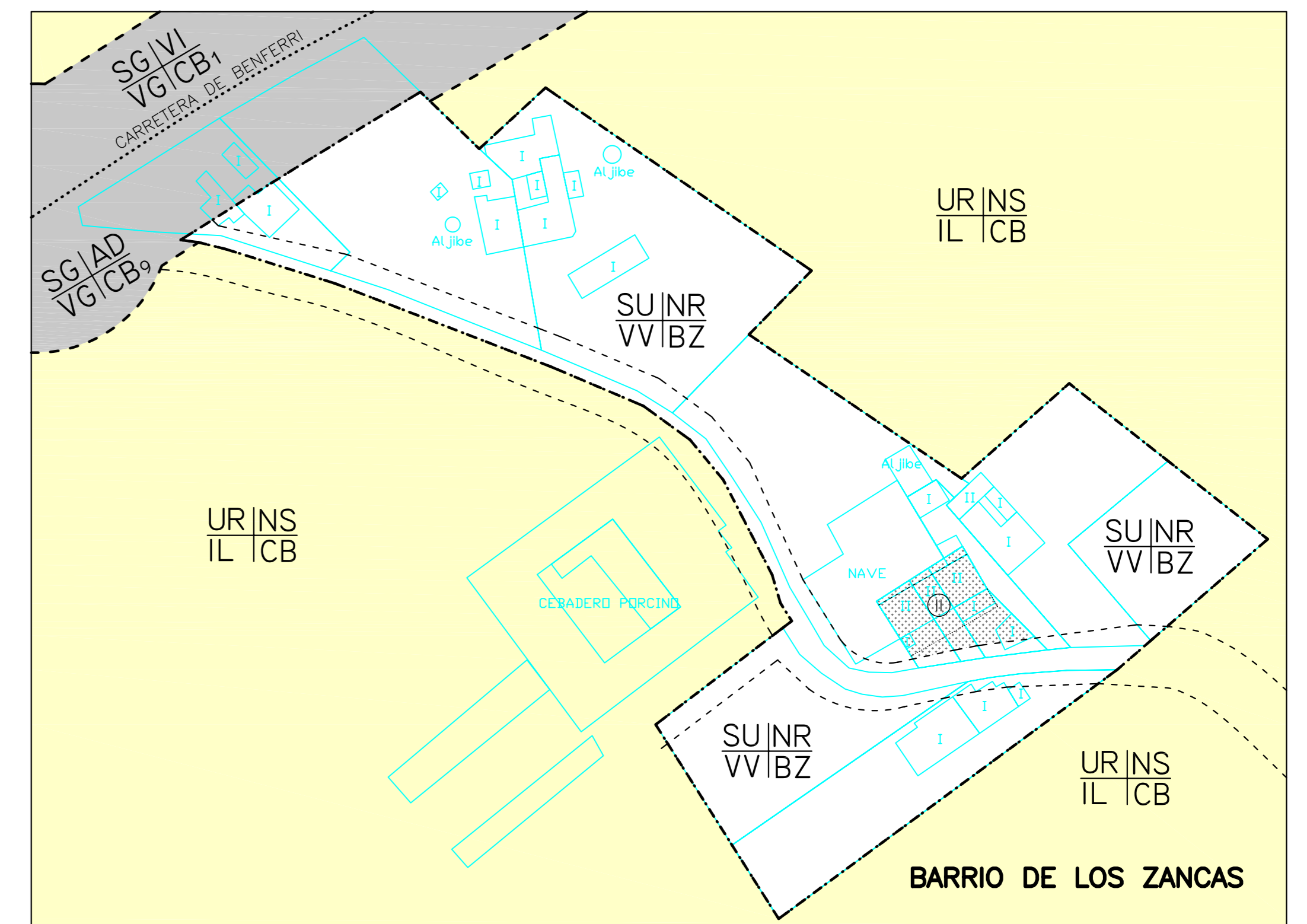


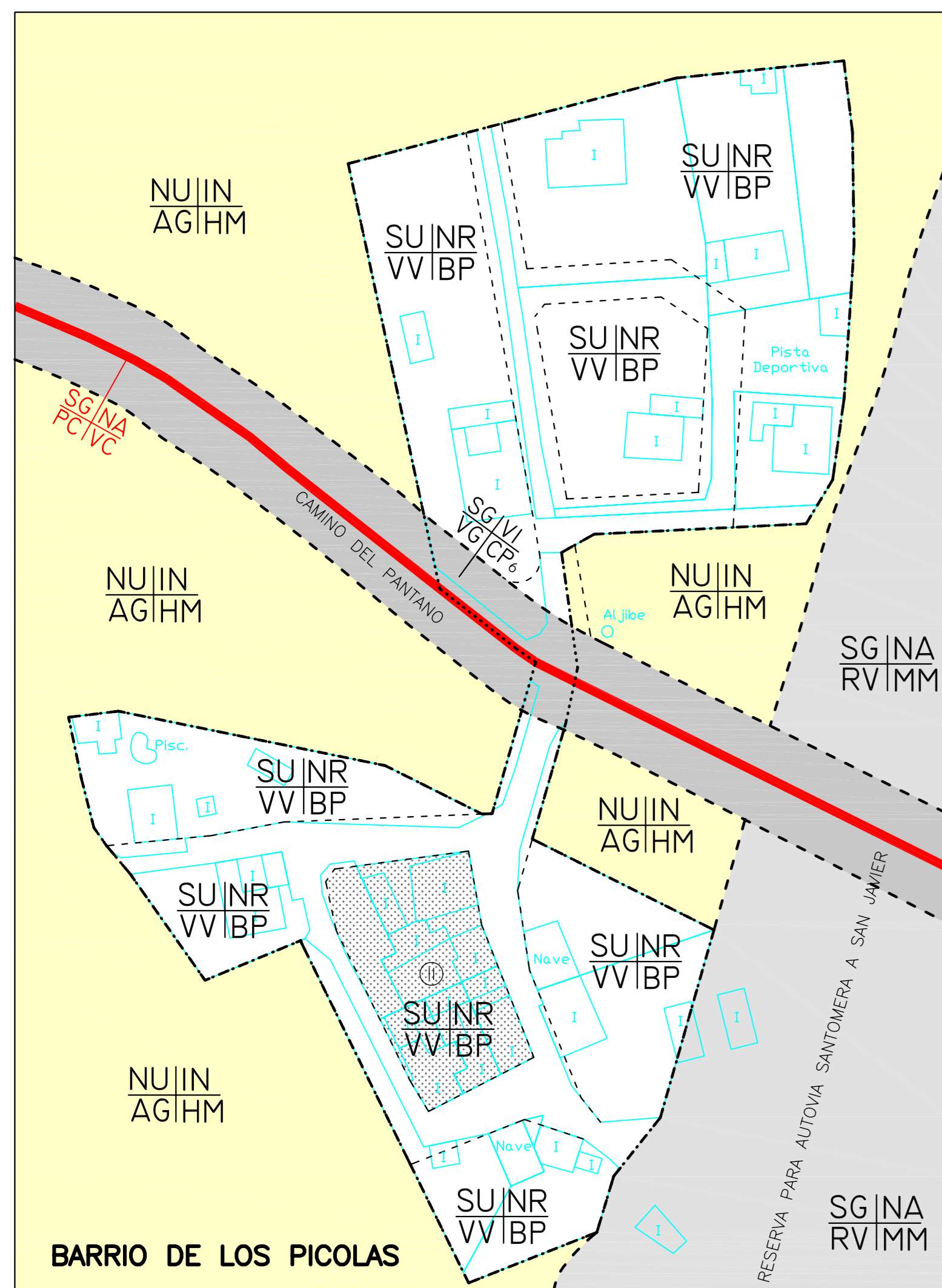
BARRIO DE LOS COSABUENAS



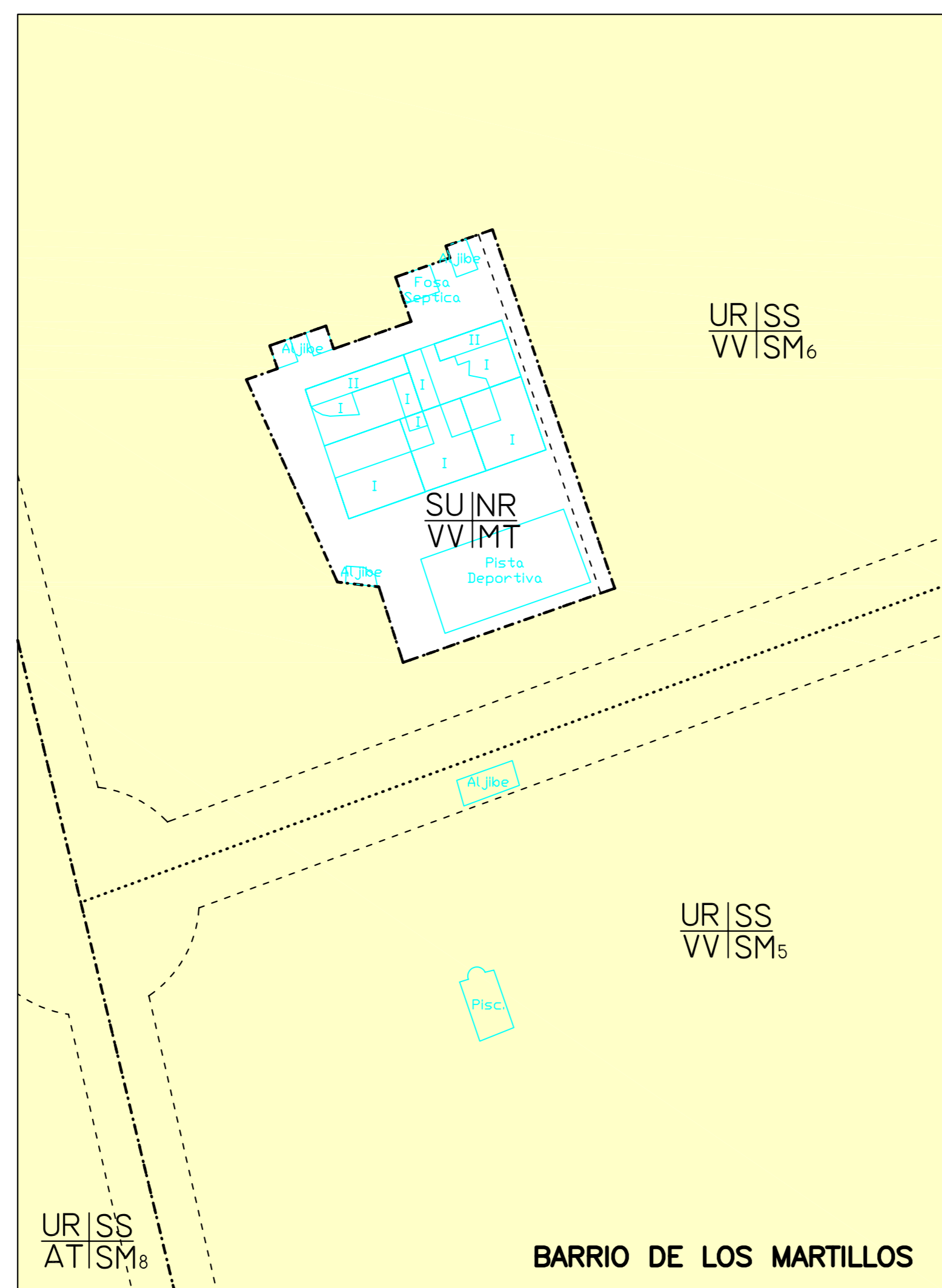
BARRIO DE LOS FARINAS



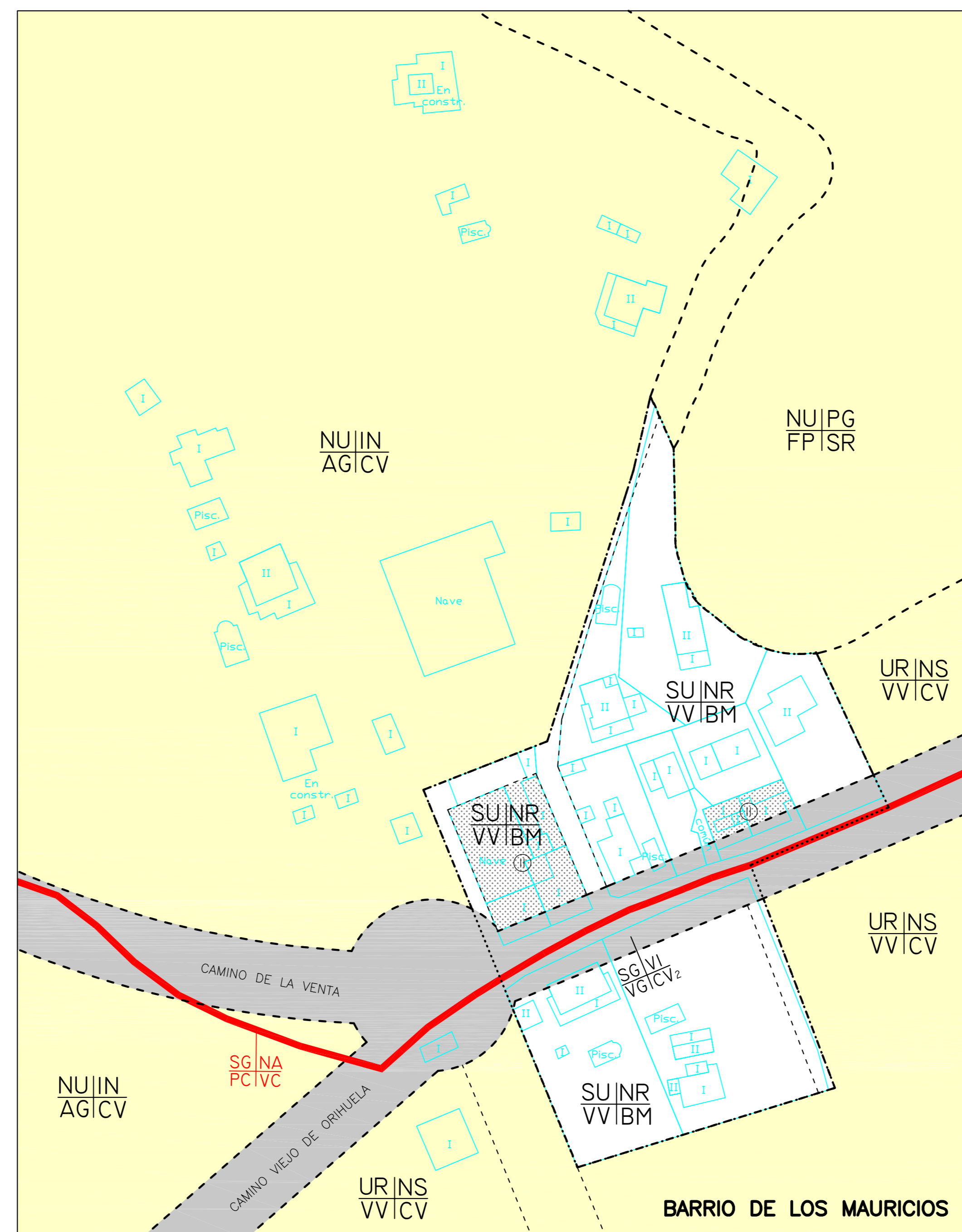
BARRIO DE LOS ZANCAS



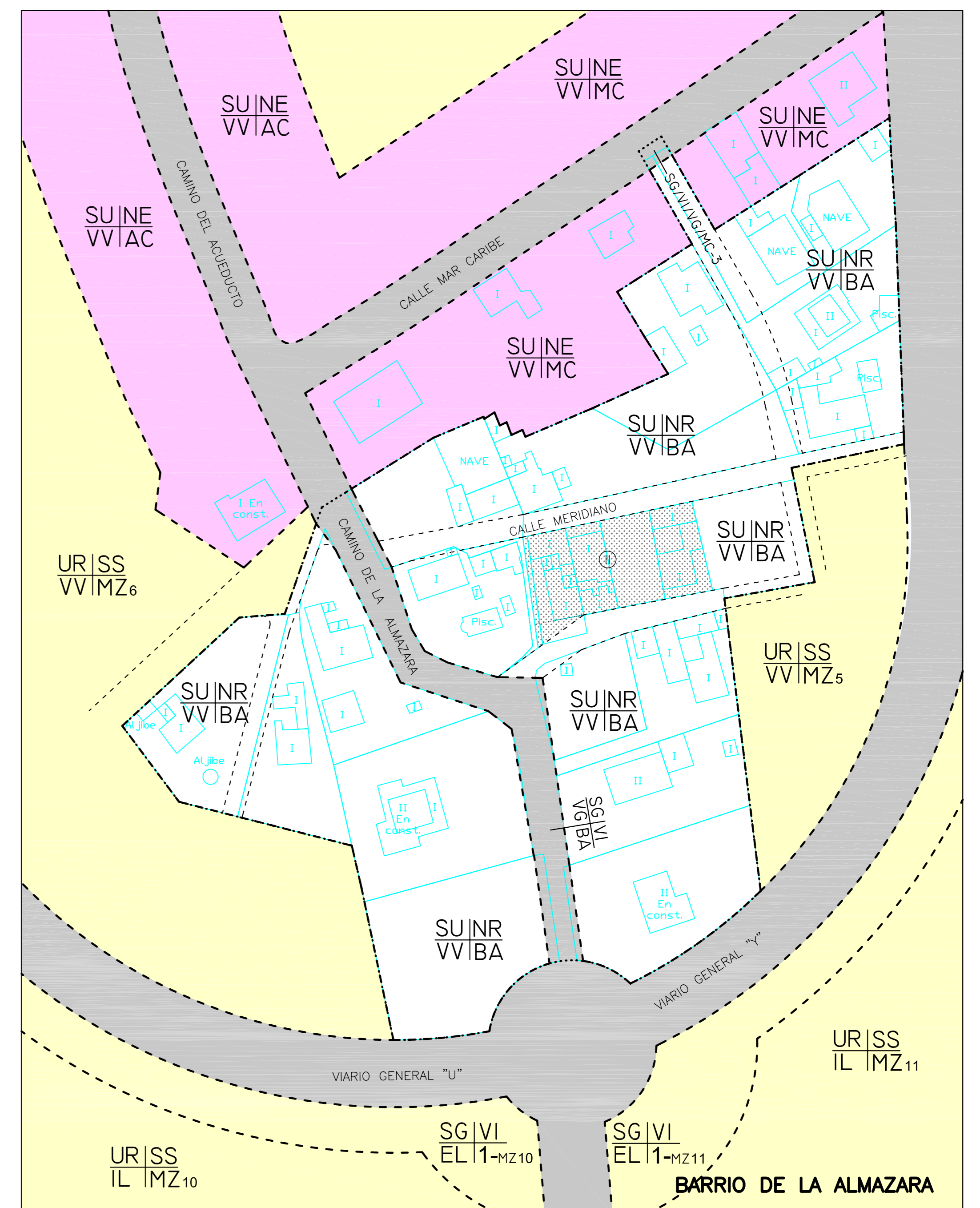
BARRIO DE LOS PICOLAS



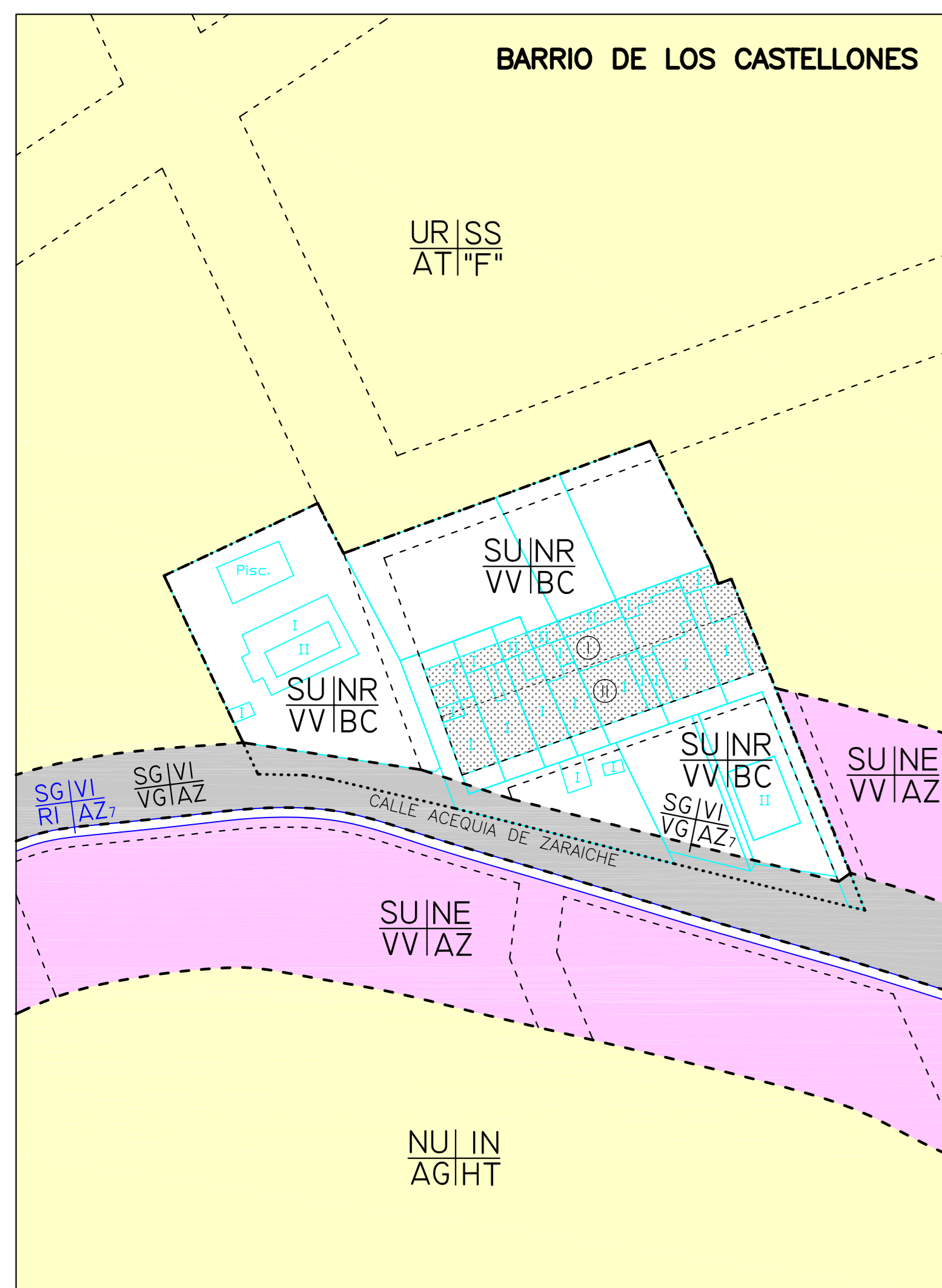
BARRIO DE LOS MARTILLOS



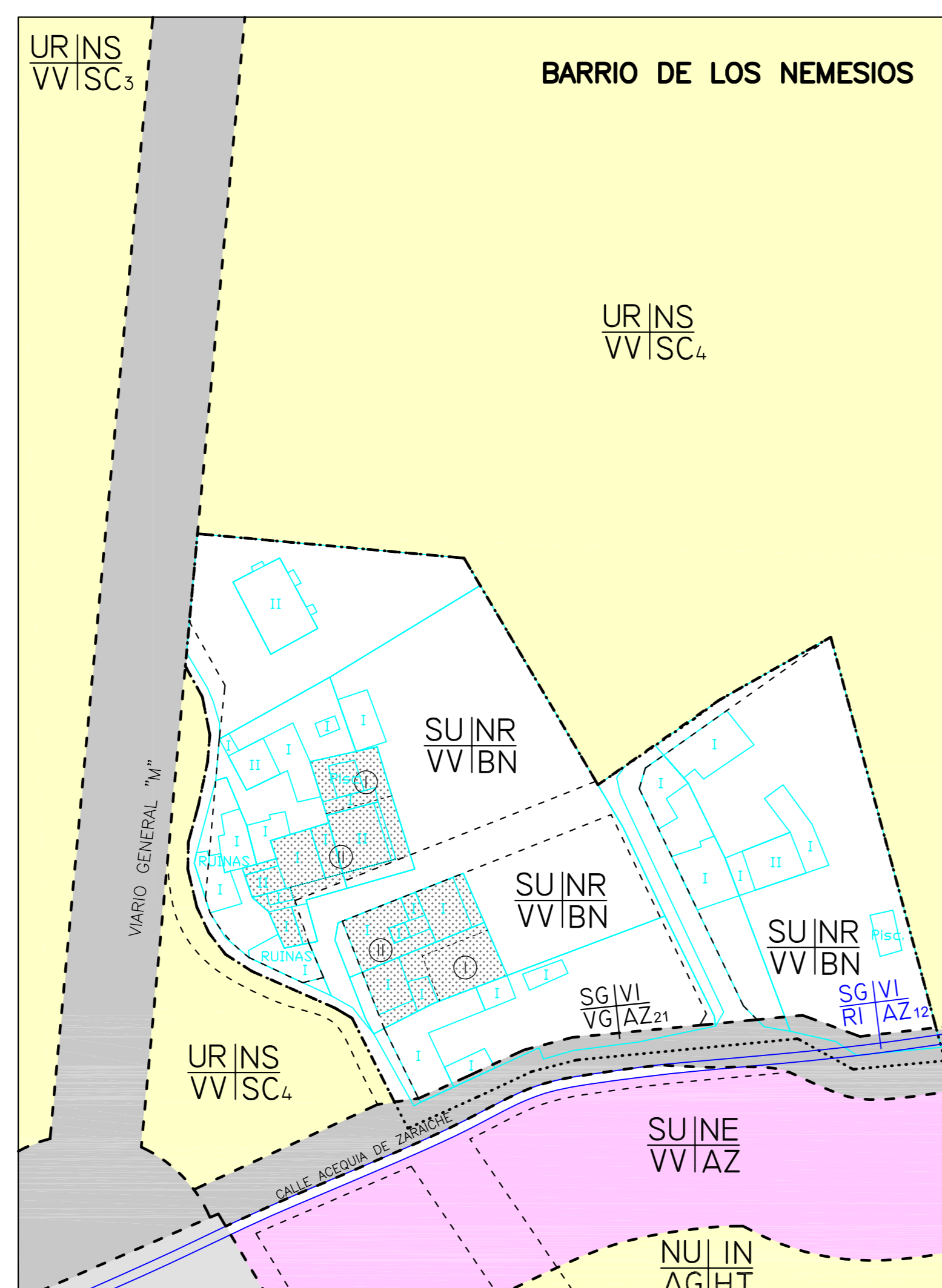
BARRIO DE LOS MAURICIOS



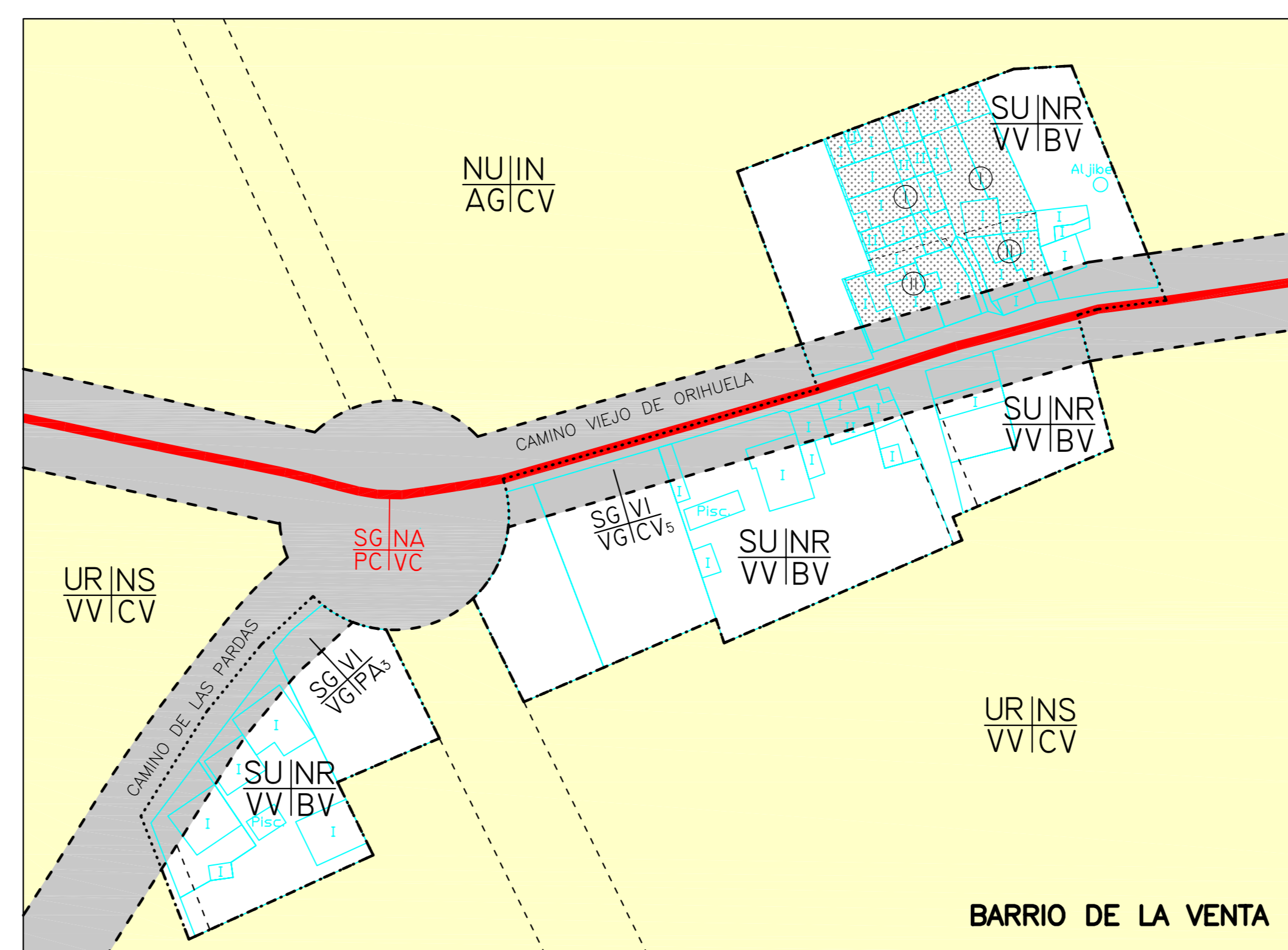
BARRIO DE LA ALMAZARA



BARRIO DE LOS CASTELLONES



BARRIO DE LOS NEMESIOS



BARRIO DE LA VENTA

(I) CLASIFICACIÓN: SU - SUELO URBANO.	(II) CATEGORÍAS: UC - Conurbado. NC - No Conurbado. NE - Núcleo Especial Esivo.	(III) CALIFICACIONES-USOS: EN - TERMINO MUNICIPAL: AU - Área Urbanizable. AG - Agrícola. AI - Alameda (Parque del). AS - Actividades de Servicio (Auto. Econ.). AT - Actividades Turísticas (Auto. Econ.). CC - Centros y parques. CM - Camerario. CF - Centros. DF - Deportivos. ED - Equipamientos Educativos. EL - Espacios Libres. EP - Equipamientos Deportivos. FP - Fiestas y Programas. IA - Infraestructura de Abastecimiento. IE - Infraestructura de Energía Eléctrica. IS - Infraestructura de Saneamiento de Suelo. IT - Instalación para el Tratamiento de Sólidos. MP - Monte (Área Especial Protección Área). PR - Protección de Paisaje. RN - Reservas Naturales. RS - Reservas de Paisaje. RU - Reservas de Uso. RV - Reservas de Vegetación. VU - Usos Urbanísticos. ZP - Zona Especial Protección Área.	(IV) DENOMINACIÓN: CA - Carretera Alameda. CB - Carretera Barrio. CC - Carretera Calle. CD - Carretera Calle. CE - Calle Cuatro Esquinas. CF - Carretera Calle. CG - Carretera Calle. CH - Carretera Calle. CI - Carretera Calle. CJ - Carretera Calle. CK - Carretera Calle. CL - Carretera Calle. CM - Carretera Calle. CN - Carretera Calle. CO - Carretera Calle. CP - Carretera Calle. CQ - Carretera Calle. CR - Carretera Calle. CS - Carretera Calle. CT - Carretera Calle. CU - Carretera Calle. CV - Carretera Calle. CW - Carretera Calle. CX - Carretera Calle. CY - Carretera Calle. CZ - Carretera Calle. CA - Carretera Calle. CB - Carretera Calle. CC - Carretera Calle. CD - Carretera Calle. CE - Carretera Calle. CF - Carretera Calle. CG - Carretera Calle. CH - Carretera Calle. CI - Carretera Calle. CJ - Carretera Calle. CK - Carretera Calle. CL - Carretera Calle. CM - Carretera Calle. CN - Carretera Calle. CO - Carretera Calle. CP - Carretera Calle. CQ - Carretera Calle. CR - Carretera Calle. CS - Carretera Calle. CT - Carretera Calle. CU - Carretera Calle. CV - Carretera Calle. CW - Carretera Calle. CX - Carretera Calle. CY - Carretera Calle. CZ - Carretera Calle.	(V) SÍMBOLOS: --- Límite del Término Municipal. --- Clasificación y Calificación de suelos. --- Delimitación de ámbitos de gestión de suelos. --- Alimentaciones. --- Soportales (en suelo urbano) y zona de protección (en carreteras). --- Fondo mínimo edificable y alineaciones de espacios libres. --- Retranqueo de edificaciones. --- Cauces y canales de riego. --- Vía Pecusaria.
---	---	--	--	--

ILUSTRISIMO AYUNTAMIENTO DE SANTOMERA (MURCIA)

P.G.M.O.

PLAN GENERAL MUNICIPAL DE ORDENACIÓN (Aprobación Provisional)-SD.CCPT

DOCUMENTO C-3: PLANOS DEL SUELO URBANO

PLANO: Ordenación General del Territorio, Estructura Orgánica y Gestión Urbanística.

NÚCLEOS RURALES
(Clasificación y Calificación de Suelos).

ESCALA: 1:1.000 **ENERO 2.008**

REDACTORES:
PEDRO PINA RUIZ - ARQUITECTO.
TOMÁS FRANCO PÉREZ - ARQUITECTO MUNICIPAL.

EQUIPO DE COLABORADORES Y ASESORES:
(Véase Memoria Documentación)