

# Santomera



**MARCO**  
**ESTRATÉGICO: EL**  
**MODELO DE**  
**CIUDAD DE**  
**SANTOMERA 2030**

AGENCIA  
URBANA  
2030

COMERCIO

## 1. INTRODUCCIÓN

A través de la elaboración de la Agenda Urbana, el municipio de Santomera está trabajando en la construcción del modelo de ciudad que quiere lograr, estableciendo 4 líneas estratégicas de actuación que definen dicho modelo, las cuales se encuentran vinculadas a los Objetivos Estratégicos y Específicos de la Agenda Urbana Española, adoptados como propios por parte de Santomera para contribuir a alcanzar la máxima alineación posible.

## 2. ALINEACIÓN ENTRE LOS PLANES EXISTENTES Y LA AGENDA URBANA ESPAÑOLA

El municipio de Santomera lleva años trabajando en la construcción de un modelo de ciudad sostenible y resiliente, que sea capaz de aprovechar los recursos de los que dispone de forma óptima. Para ello, es esencial la planificación estratégica, la cual dotará a las actuaciones realizadas por parte de la ciudad de mayor coherencia y favorecerá la creación de sinergias entre todas ellas. La Agenda Urbana supone la continuación de la planificación estratégica iniciada por el Ayuntamiento, por lo que este documento deberá encontrarse alineado con los planes y documentos estratégicos ya existentes en Santomera. A continuación, se encuentra una matriz de alineación es la que es posible apreciar dicha vinculación:



AGENDA URBANA		PLANES Y DOCUMENTOS ESTRATÉGICOS EXISTENTES EN EL MUNICIPIO DE SANTOMERA						
		Plan Integral de Movilidad Urbana del Municipio de Santomera	Estudio diagnóstico sobre la situación residencial en el municipio de Santomera	I Plan de infancia y adolescencia de Santomera 2021-2025	Informe sobre la accesibilidad del municipio de Santomera	II Plan feminista municipal	Plan Estratégico de Subvenciones 2020-2022	I Plan municipal de prevención, seguimiento y control del absentismo y abandono escolar en Santomera
Objetivo Estratégico	Objetivos Específicos							
1. ORDENAR EL TERRITORIO Y HACER UN USO RACIONAL DEL SUELO, CONSERVARLO Y PROTEGERLO	1.2. Conservar y mejorar el patrimonio natural y cultural y proteger el paisaje.						✓	
	1.3. Mejorar las infraestructuras verdes y azules y vincularlas con el contexto natural.						✓	
2. EVITAR LA DISPERSIÓN URBANA Y REVITALIZAR LA CIUDAD EXISTENTE	2.1. Definir un modelo urbano que fomente la compacidad, el equilibrio urbano y la dotación de servicios básicos.							
	2.3. Garantizar la calidad y la accesibilidad universal de los espacios públicos.			✓	✓			
3. PREVENIR Y REDUCIR LOS IMPACTOS DEL CAMBIO CLIMÁTICO Y MEJORAR LA RESILIENCIA	2.4. Mejorar el medio ambiente urbano y reducir la contaminación.	✓						
	3.1. Adaptar el modelo territorial y urbano a los efectos del cambio climático y avanzar en su prevención.							
	3.2. Reducir las emisiones de gases de efecto invernadero.	✓						
4. HACER UNA GESTIÓN SOSTENIBLE DE LOS RECURSOS Y FAVORECER LA ECONOMÍA CIRCULAR	3.3. Mejorar la resiliencia frente al cambio climático.							
	4.2. Optimizar y reducir el consumo de agua.							
5. FAVORECER LA PROXIMIDAD Y LA MOVILIDAD SOSTENIBLE	4.4. Reducir los residuos y favorecer su reciclaje							
	5.1. Favorecer la ciudad de proximidad.	✓						
6. FOMENTAR LA COHESIÓN SOCIAL Y BUSCAR LA EQUIDAD	5.2. Potenciar modos de transporte sostenibles.	✓						
	6.1. Reducir el riesgo de pobreza y exclusión social en entornos urbanos desfavorecidos.			✓				
7. IMPULSAR Y FAVORECER LA ECONOMÍA URBANA	6.2. Buscar la igualdad de oportunidades desde una perspectiva de género, edad y discapacidad.			✓	✓	✓	✓	✓
	7.1. Buscar la productividad local, la generación de empleo y la dinamización y diversificación de la actividad económica.						✓	
8. GARANTIZAR EL ACCESO A LA VIVIENDA	7.2. Fomentar el turismo sostenible y de calidad y los sectores clave de la economía local							
	8.2. Garantizar el acceso a la vivienda, especialmente de los colectivos más vulnerables.		✓					
9. LIDERAR Y FOMENTAR LA INNOVACIÓN DIGITAL	9.1. Favorecer la sociedad del conocimiento y avanzar hacia el desarrollo de las ciudades inteligentes (Smart Cities).							
	9.2. Fomentar la Administración electrónica y reducir la brecha digital.			✓			✓	
10. MEJORAR LOS INSTRUMENTOS DE INTERVENCIÓN Y LA GOBERNANZA	10.2. Asegurar la participación ciudadana, la transparencia y favorecer la gobernanza multinivel.			✓			✓	
	10.3. Impulsar la capacitación local y mejorar la financiación.			✓			✓	



## 3. MARCO ESTRATÉGICO DE LA AGENDA URBANA DE SANTOMERA 2030

Tras un análisis exhaustivo a través del diagnóstico del municipio y el análisis DAFO, se han identificado 22 retos a los cuales tiene que hacer frente Santomera con un horizonte temporal al año 2030. Estos retos han sido agrupados en cuatro líneas de actuación: patrimonial, ambiental, socio-económica y de gobernanza.

1	Escasa puesta en valor del patrimonio cultural, etnográfico y arqueológico	<b>Línea de actuación 1: Patrimonial</b>
2	Deterioro ambiental de los espacios naturales	
3	Aislamiento entre núcleos poblacionales	<b>Línea de actuación 2: Ambiental</b>
4	Falta de infraestructura verde	
5	Necesidad de adaptación al cambio climático del municipio	
6	Gestión y calidad ambiental del municipio insuficiente	
7	Gestión ineficiente de los residuos y escaso desarrollo de la economía circular	
8	Falta de cohesión entre núcleos poblacionales	<b>Línea de actuación 3: Socio-económica</b>
9	Escasa oferta cultural y de ocio	
10	Instalaciones municipales susceptibles de mejora	
11	Falta de accesibilidad universal	
12	Ligera falta de integración por parte de la población de distintas nacionalidades	
13	Inexistencia de un desarrollo completo de la economía	
14	Existencia de viviendas y calles degradadas	



15	Modelo de planificación territorial mejorable
16	Existencia de brecha digital entre algunos colectivos de la
17	Falta de digitalización de algunos servicios públicos
18	Escasa participación ciudadana en determinados ámbitos
19	Falta de transparencia hacia la ciudadana
20	Participación en redes, alianzas y proyectos mejorable
21	Búsqueda de financiación mejorable
22	Escaso desarrollo de gobernanza multinivel

**Línea de actuación 4:  
Gobernanza**

A través de estos retos se ha definido el modelo de ciudad que se pretende alcanzar en Santomera hasta el año 2030 estableciendo la visión, misión y valores que han de regir el marco estratégico en el que se desarrollaran las actuaciones del Plan de Acción de la Agenda Urbana de Santomera 2030.

Visión	Misión
<p>Crear una marca de ciudad fuerte y atractiva, ampliando su valor turístico ligado a su patrimonio natural y tradición agrícola y mejorando la calidad de vida de la ciudadanía.</p>	<p>Lograr que Santomera sea una ciudad inclusiva, resiliente y sostenible a través de la coordinación de todos los agentes locales, apostando por la innovación y el conocimiento y aprovechando sus recursos naturales.</p>



## Valores

1. Fomento de la riqueza natural de la ciudad que lleve a un modelo económico fructífero y sostenible



2. Equilibrio económico, social y medioambiental impulsado por un modelo institucional abierto, transparente y a disposición de la ciudadanía



3. Plan de acción basado en una planificación estratégica, favoreciendo el correcto uso de los recursos y la toma de decisiones abierta y transparente



4. Desarrollo de redes y alianzas entre el sector público, el privado y el tercer sector para conseguir el modelo de ciudad Santomera 2030.








5. Digitalización accesible y universal de todos aquellos procesos que afecten al desarrollo del nuevo modelo de ciudad








6. Sostenibilidad ambiental como base de la conectividad ecológica y del impulso de las infraestructuras verdes



La Agenda Urbana de Santomera ha adoptado como propios los 10 Objetivos Estratégicos de la Agenda Urbana Española.

-  Objetivo Estratégico 1: Ordenar el territorio y hacer un uso racional del suelo, conservarlo y protegerlo.
-  Objetivo Estratégico 2: Evitar la dispersión urbana y revitalizar la ciudad existente.
-  Objetivo estratégico 3: Prevenir y reducir los impactos del cambio climático y mejorar la resiliencia.
-  Objetivo estratégico 4: Hacer una gestión sostenible de los recursos y favorecer la economía circular.
-  Objetivo estratégico 5: Favorecer la proximidad y la movilidad sostenible.

-  Objetivo estratégico 6: Fomentar la cohesión social y buscar la equidad.
-  Objetivo estratégico 7: Impulsar y favorecer la Economía Urbana.
-  Objetivo estratégico 8: Garantizar el acceso a la Vivienda.
-  Objetivo estratégico 9: Liderar y fomentar la innovación digital.
-  Objetivo Estratégico 10: Mejorar los instrumentos de intervención y la gobernanza.

A su vez, se han seleccionado, de entre los Objetivos Específicos definidos en la Agenda Urbana Española, aquellos que mejor se adaptan a las circunstancias del municipio, así como a los programas que se van a incluir en el Plan de Acción. Estos Objetivos Específicos son los siguientes:



**1. ORDENAR EL TERRITORIO Y HACER UN USO RACIONAL DEL SUELO, CONSERVARLO Y PROTEGERLO**

- 1.2. Conservar y mejorar el patrimonio natural y cultural y proteger el paisaje.
- 1.3. Mejorar las infraestructuras verdes y azules y vincularlas con el contexto natural.

**2. EVITAR LA DISPERSIÓN URBANA Y REVITALIZAR LA CIUDAD EXISTENTE**

- 2.1. Definir un modelo urbano que fomente la compacidad, el equilibrio urbano y la dotación de servicios básicos.
- 2.3. Garantizar la calidad y la accesibilidad universal de los espacios públicos.
- 2.4. Mejorar el medio ambiente urbano y reducir la contaminación.

**3. PREVENIR Y REDUCIR LOS IMPACTOS DEL CAMBIO CLIMÁTICO Y MEJORAR LA RESILIENCIA**

- 3.1. Adaptar el modelo territorial y urbano a los efectos del cambio climático y avanzar en su prevención.
- 3.2. Reducir las emisiones de gases de efecto invernadero.
- 3.3. Mejorar la resiliencia frente al cambio climático.

**4. HACER UNA GESTIÓN SOSTENIBLE DE LOS RECURSOS Y FAVORECER LA ECONOMÍA CIRCULAR**

- 4.2. Optimizar y reducir el consumo de agua.
- 4.4. Reducir los residuos y favorecer su reciclaje

**5. FAVORECER LA PROXIMIDAD Y LA MOVILIDAD SOSTENIBLE**

- 5.1. Favorecer la ciudad de proximidad.
- 5.2. Potenciar modos de transporte sostenibles.

**6. FOMENTAR LA COHESIÓN SOCIAL Y BUSCAR LA EQUIDAD**

- 6.1. Reducir el riesgo de pobreza y exclusión social en entornos urbanos desfavorecidos.
- 6.2. Buscar la igualdad de oportunidades desde una perspectiva de género, edad y discapacidad.

**7. IMPULSAR Y FAVORECER LA ECONOMÍA URBANA**

- 7.1. Buscar la productividad local, la generación de empleo y la dinamización y diversificación de la actividad económica.
- 7.2. Fomentar el turismo sostenible y de calidad y los sectores clave de la economía local

**8. GARANTIZAR EL ACCESO A LA VIVIENDA**

- 8.2. Garantizar el acceso a la vivienda, especialmente de los colectivos más vulnerables.



## **9. LIDERAR Y FOMENTAR LA INNOVACIÓN DIGITAL**

- 9.1.** Favorecer la sociedad del conocimiento y avanzar hacia el desarrollo de las ciudades inteligentes (Smart Cities).
- 9.2.** Fomentar la Administración electrónica y reducir la brecha digital.

## **10. MEJORAR LOS INSTRUMENTOS DE INTERVENCIÓN Y LA GOBERNANZA**

- 10.2.** Asegurar la participación ciudadana, la transparencia y favorecer la gobernanza multinivel.
- 10.3.** Impulsar la capacitación local y mejorar la financiación.

A través de la consecución de estos Objetivos, se persigue superar los retos que en la actualidad afronta Santomera, acercándola de este modo al modelo de ciudad inclusiva, resiliente y sostenible definido a través de su Agenda Urbana. La vinculación entre los Objetivos Estratégicos y Específicos de la Agenda Urbana de Santomera y los retos detectados tanto por el personal municipal como por los agentes clave y el conjunto de la ciudadanía, se muestra en la siguiente matriz de alineación:





OBJETIVOS	RETOS												
	Escasa puesta en valor del patrimonio cultural, etnográfico y arqueológico	Deterioro ambiental de los espacios naturales	Aislamiento entre núcleos poblacionales	Falta de infraestructura verde	Necesidad de adaptación al cambio climático del municipio	Gestión y calidad ambiental del municipio insuficiente	Gestión ineficiente de los residuos y escaso desarrollo de la economía circular	Falta de cohesión entre núcleos poblacionales	Escasa oferta cultural y de ocio	Instalaciones municipales susceptibles de mejora	Falta de accesibilidad universal	Ligera falta de integración por parte de la población de distintas nacionalidades	
Objetivo Estratégico	Objetivos Específicos												
1. ORDENAR EL TERRITORIO Y HACER UN USO RACIONAL DEL SUELO, CONSERVARLO Y PROTEGERLO	1.2. Conservar y mejorar el patrimonio natural y cultural y proteger el paisaje.	✓	✓										
	1.3. Mejorar las infraestructuras verdes y azules y vincularlas con el contexto natural.				✓								
2. EVITAR LA DISPERSIÓN URBANA Y REVITALIZAR LA CIUDAD EXISTENTE	2.1. Definir un modelo urbano que fomente la compacidad, el equilibrio urbano y la dotación de servicios básicos.							✓		✓			
	2.3. Garantizar la calidad y la accesibilidad universal de los espacios públicos.										✓		
3. PREVENIR Y REDUCIR LOS IMPACTOS DEL CAMBIO CLIMÁTICO Y MEJORAR LA RESILIENCIA	3.1. Adaptar el modelo territorial y urbano a los efectos del cambio climático y avanzar en su prevención.					✓							
	3.2. Reducir las emisiones de gases de efecto invernadero.					✓							
	3.3. Mejorar la resiliencia frente al cambio climático.					✓							
4. HACER UNA GESTIÓN SOSTENIBLE DE LOS RECURSOS Y FAVORECER LA ECONOMÍA CIRCULAR	4.2. Optimizar y reducir el consumo de agua.							✓					
	4.4. Reducir los residuos y favorecer su reciclaje							✓					
5. FAVORECER LA PROXIMIDAD Y LA MOVILIDAD SOSTENIBLE	5.1. Favorecer la ciudad de proximidad.			✓									
	5.2. Potenciar modos de transporte sostenibles.			✓									
6. FOMENTAR LA COHESIÓN SOCIAL Y BUSCAR LA EQUIDAD	6.1. Reducir el riesgo de pobreza y exclusión social en entornos urbanos desfavorecidos.									✓		✓	
	6.2. Buscar la igualdad de oportunidades desde una perspectiva de género, edad y discapacidad.											✓	
7. IMPULSAR Y FAVORECER LA ECONOMÍA URBANA	7.1. Buscar la productividad local, la generación de empleo y la dinamización y diversificación de la actividad económica.							✓					
	7.2. Fomentar el turismo sostenible y de calidad y los sectores clave de la economía local								✓				
8. GARANTIZAR EL ACCESO A LA VIVIENDA	8.2. Garantizar el acceso a la vivienda, especialmente de los colectivos más vulnerables.												
9. LIDERAR Y FOMENTAR LA INNOVACIÓN DIGITAL	9.1. Favorecer la sociedad del conocimiento y avanzar hacia el desarrollo de las ciudades inteligentes (Smart Cities).												
	9.2. Fomentar la Administración electrónica y reducir la brecha digital.												
10. MEJORAR LOS INSTRUMENTOS DE INTERVENCIÓN Y LA GOBERNANZA	10.2. Asegurar la participación ciudadana, la transparencia y favorecer la gobernanza multinivel.												
	10.3. Impulsar la capacitación local y mejorar la financiación.												



OBJETIVOS	RETOS	Inexistencia de un desarrollo completo de la economía urbana y el turismo sostenible	Existencia de viviendas y calles degradadas	Modelo de planificación territorial mejorable	Existencia de brecha digital entre algunos colectivos de la ciudad	Falta de digitalización de algunos servicios públicos	Escasa participación ciudadana en determinados ámbitos	Falta de transparencia hacia la ciudadana	Participación en redes, alianzas y proyectos mejorable	Búsqueda de financiación mejorable	Escaso desarrollo de gobernanza multinivel
	Objetivo Estratégico	Objetivos Específicos									
1. ORDENAR EL TERRITORIO Y HACER UN USO RACIONAL DEL SUELO, CONSERVARLO Y PROTEGERLO	1.2. Conservar y mejorar el patrimonio natural y cultural y proteger el paisaje.			✓							
	1.3. Mejorar las infraestructuras verdes y azules y vincularlas con el contexto natural.										
2. EVITAR LA DISPERSIÓN URBANA Y REVITALIZAR LA CIUDAD EXISTENTE	2.1. Definir un modelo urbano que fomente la compacidad, el equilibrio urbano y la dotación de servicios básicos.										
	2.3. Garantizar la calidad y la accesibilidad universal de los espacios públicos.										
	2.4. Mejorar el medio ambiente urbano y reducir la contaminación.										
	3.1. Adaptar el modelo territorial y urbano a los efectos del cambio climático y avanzar en su prevención.										
3. PREVENIR Y REDUCIR LOS IMPACTOS DEL CAMBIO CLIMÁTICO Y MEJORAR LA RESILIENCIA	3.2. Reducir las emisiones de gases de efecto invernadero.										
	3.3. Mejorar la resiliencia frente al cambio climático.										
	4.2. Optimizar y reducir el consumo de agua.										
4. HACER UNA GESTIÓN SOSTENIBLE DE LOS RECURSOS Y FAVORECER LA ECONOMÍA CIRCULAR	4.4. Reducir los residuos y favorecer su reciclaje										
	5.1. Favorecer la ciudad de proximidad.										
5. FAVORECER LA PROXIMIDAD Y LA MOVILIDAD SOSTENIBLE	5.2. Potenciar modos de transporte sostenibles.										
	6.1. Reducir el riesgo de pobreza y exclusión social en entornos urbanos desfavorecidos.										
6. FOMENTAR LA COHESIÓN SOCIAL Y BUSCAR LA EQUIDAD	6.2. Buscar la igualdad de oportunidades desde una perspectiva de género, edad y discapacidad.										
	7.1. Buscar la productividad local, la generación de empleo y la dinamización y diversificación de la actividad económica.	✓									
7. IMPULSAR Y FAVORECER LA ECONOMÍA URBANA	7.2. Fomentar el turismo sostenible y de calidad y los sectores clave de la economía local	✓									
	8.2. Garantizar el acceso a la vivienda, especialmente de los colectivos más vulnerables.		✓								
8. GARANTIZAR EL ACCESO A LA VIVIENDA	9.1. Favorecer la sociedad del conocimiento y avanzar hacia el desarrollo de las ciudades inteligentes (Smart Cities).				✓						
	9.2. Fomentar la Administración electrónica y reducir la brecha digital.				✓	✓					
9. LIDERAR Y FOMENTAR LA INNOVACIÓN DIGITAL	10.2. Asegurar la participación ciudadana, la transparencia y favorecer la gobernanza multinivel.						✓	✓			
	10.3. Impulsar la capacitación local y mejorar la financiación.								✓	✓	✓
10. MEJORAR LOS INSTRUMENTOS DE INTERVENCIÓN Y LA GOBERNANZA											



Tras el análisis del diagnóstico del municipio elaborado en la fase anterior y de la cumplimentación de cuestionarios por los técnicos municipales, se han obtenido un conjunto de actuaciones que se pretenden ejecutar en Santomera hasta el año 2030, con el objetivo de alcanzar la visión y misión establecidas al inicio del presente capítulo, teniendo siempre en consideración los valores de la ciudad definidos.

Dichas actuaciones se han agrupado en 22 proyectos, clasificados en las 4 grandes líneas de actuación de la Agenda Urbana de Santomera: Patrimonial, Ambiental, Socioeconómica y Gobernanza.

En las siguientes tablas se detallan los proyectos que se incluirán en el Plan de Acción con sus actuaciones y los Objetivos Estratégicos y Específicos relacionados con cada uno de ellos. Estas actuaciones serán concretadas en el futuro Plan de Acción compuesto por fichas de actuaciones en las que los proyectos podrán agruparse atendiendo a su naturaleza.



## LÍNEA DE ACTUACIÓN 1: PATRIMONIAL

N.º	PROYECTO	ACTUACIONES	OBJETIVO ESTRATÉGICO RELACIONADO	OBJETIVO ESPECÍFICO RELACIONADO
1.1	<b>Programa para la rehabilitación y puesta en valor del patrimonio etnográfico, histórico y cultural de Santomera</b>	Elaboración de catálogo de patrimonio histórico y cultural	1	1.2
		Plan de Gestión Municipal del Patrimonio Cultural	1	1.2
		Programa de divulgación del patrimonio de Santomera	1	1.2
		Compra de edificios privados de interés cultural	1	1.2
		Centro de Interpretación del Yacimiento Arqueológico Cobatillas la Vieja	1	1.2
		Señalización y creación de ruta arqueológica	1	1.2
		Restauración de edificios históricos degradados	1	1.2
		Equipamiento y musealización de la Casa del Huerto.	1	1.2
		Rehabilitación de la edificación denominada Casa Ayuntamiento	1	1.2
		Rehabilitación del Molino de los Binadel para Museo Etnográfico	1	1.2
		Rehabilitación de la edificación denominada Almazara de los Murcia para Museo Etnográfico	1	1.2
1.2	<b>Puesta en valor del patrimonio natural de Santomera</b>	Recuperación de acequias y antiguos elementos hidrográficos	1	1.2
		Limpieza (Sierra del Tío Jaro y otras)	1	1.2
		Colaboración interadministrativa para la conservación de la biodiversidad y el uso público	1	1.2
		Centro de actividades en el Embalse de Santomera	1, 7	1.2, 7.2
		Plan de turismo sostenible	1, 7	1.2, 7.2
		Establecer un Sistema de Archivo y un Archivo Histórico Municipal de Santomera en la Casa del Huerto.	1	1.2



## LÍNEA DE ACTUACIÓN 2: AMBIENTAL

N.º	PROYECTO	ACTUACIONES	OBJETIVO ESTRATÉGICO RELACIONADO	OBJETIVO ESPECÍFICO RELACIONADO
2.1	<b>Fomento y mejora de la infraestructura verde en el municipio</b>	Plan de renaturalización de Santomera	1	1.3
		Actuaciones de renaturalización de zonas verdes existentes	1	1.3
		Creación de nuevas zonas verdes	1	1.3
		Recuperación de zonas verdes en zonas industriales, periféricas y transfronterizas	1	1.3
		Recuperación de solares abandonados para la creación de micropaisajes	1	1.3
		Mejora de la gestión y mantenimiento del arbolado urbano mediante técnicas de arboricultura moderna	1	1.3
		Seguimiento de biodiversidad a través de ciencia ciudadana	1	1.3
2.2	<b>Mejora de la eficiencia energética en el municipio de Santomera</b>	Elaboración del PACES	3	3.1
		Seguimiento del PACES	3	3.1
		Rehabilitación energética en edificios municipales	3	3.2
		Creación de oficina de asesoramiento energético y rehabilitación energética de viviendas	3	3.2
		Campañas de sensibilización para el uso de energías renovables	3	3.2
2.3	<b>Fomento de la agricultura sostenible</b>	Campañas de concienciación sobre prácticas de agricultura sostenible	7	7.1
		Creación de huertos urbanos y escolares	7	7.1
		Formación para la creación de setos multifuncionales en huertas	7	7.1
2.4	<b>Impulso de la movilidad urbana sostenible</b>	Mejora del transporte público y vías de comunicación entre núcleos poblacionales (Vía amable conectando el Siscar, Santomera y el Embalse de Santomera)	5	5.1, 5.2
		Peatonalización de calles en el centro urbano	5	5.2
		Vía ciclable Santomera La Matanza	5	5.1



N.º	PROYECTO	ACTUACIONES	OBJETIVO ESTRATÉGICO RELACIONADO	OBJETIVO ESPECÍFICO RELACIONADO
		Plan de movilidad urbana	5	5.1,5.2
		Seguridad Vial y Ciudadana.	5	5.2
		Creación de una red de cámaras de vigilancia y control del tráfico urbano, integrada con una red de cámaras de seguridad en espacios y edificios públicos	5	5.2
		Plataforma informática, integral móvil	5	5.2
		Conexión de espacios de interés cultural, natural y etnográfico por medio de la movilidad sostenible	5	5.1
2.5	<b>Programa para la mejora de la gestión y abastecimiento de agua</b>	Mejora de la accesibilidad y sustitución de tuberías de amianto en la red de agua potable en el casco urbano de Santomera	4	4.2
		Rehabilitación césped, inclusión de equipos de ahorro de agua	4	4.2
		Instalación de SUDS	4	4.2
2.6	<b>Mejora de la recogida y gestión de residuos en Santomera</b>	Instalación de papeleras	4	4.4
		Limpieza y aumento de la vigilancia en escombreras ilegales y ramblas	4	4.4
		Creación de vertedero de inertes	4	4.4
		Instalación de contenedor para podas	4	4.4
2.7	<b>Programa de concienciación sobre la economía circular y la separación de residuos</b>	Campañas de sensibilización para el fomento de la economía circular	4	4.4
		Fomento de iniciativas para la restauración de objetos y reutilización de bienes	4	4.4
		Instauración de la recogida separada de biorresiduos	4	4.4
		Campañas de formación y concienciación sobre la separación de residuos	4	4.4
2.8	<b>Santomera respira</b>	Coordinación interadministrativa para la instalación de sistema de monitoreo y seguimiento de la calidad del aire	3	3.3
		Ordenanza de ruido	3	3.3
		Instauración de normativa que regule el tráfico en el centro urbano, con la prohibición de circulación de vehículos de gran tonelaje	3	3.3



### LÍNEA DE ACTUACIÓN 3: SOCIOECONÓMICA

N.º	PROYECTO	ACTUACIONES	OBJETIVO ESTRATÉGICO RELACIONADO	OBJETIVO ESPECÍFICO RELACIONADO
3.1	<b>Plan de cohesión entre núcleos poblacionales</b>	Dotación de infraestructuras médicas en El Siscar	2	2.1
		Fomento de la cohesión entre los habitantes de Santomera, El Siscar, y Matanzas mediante la organización de actividades y eventos culturales en todos los núcleos	2	2.1
		Plan de cohesión entre núcleos poblacionales	2	2.1
3.2	<b>Impulso de la actividad cultural y de ocio en Santomera</b>	Establecimiento de programación fija de espectáculos	7	7.2
		Creación de espacios de debate y organización de charlas	7	7.2
		Organización de actividades culturales y de ocio para dar a conocer artistas del municipio (especialmente eventos musicales)	7	7.2
		Creación de un área de recreo con un albergue en el Pantano para el fomento del turismo activo	7	7.2
3.3	<b>Programa de mejora de las instalaciones municipales</b>	Ampliación espacio joven	2	2.1
		Ampliación Casa Grande	2	2.1
		Rehabilitación Casa de Igualdad	2	2.1
		Rehabilitación de la edificación denominada Casa del Médico para Centro Cívico	2	2.1
		Ampliación edificio denominado Centro Desarrollo Local (cedes)	2	2.1
		Centro Integral de Seguridad	2	2.1
3.4	<b>Programa para el impulso de la accesibilidad universal en el municipio</b>	Plan integral de Accesibilidad Municipal	2	2.3
		Formación del personal municipal en accesibilidad universal	2	2.3
		Creación de espacio específico para personas con discapacidad	2	2.3
		Desarrollo de actuaciones obtenidas de las propuestas de la diagnosis de accesibilidad en los edificios de titularidad pública	2	2.3



N.º	PROYECTO	ACTUACIONES	OBJETIVO ESTRATÉGICO RELACIONADO	OBJETIVO ESPECÍFICO RELACIONADO
3.5	<b>Santomera te acoge</b>	Servicio de Información y Orientación para personas extranjeras	6	6.2
		Proyecto de inclusión educativa del alumnado extranjero	6	6.2
		Organización de campañas y actividades para asegurar la integración de todos los habitantes (especialmente en colegios)	6	6.2
		Cursos de español para inmigrantes	6	6.2
3.6	<b>Creación de espacios comunitarios de salud y bienestar social</b>	Aprovechamiento de solares para la creación de lugares de convivencia y ocio	6	6.1
		Creación de rocódromo municipal	6	6.1
		Creación de Centro de Actividades Deportivas y de la Naturaleza en la Casa del Agua	6	6.1
		Habilitación de espacios municipales infrautilizados para su uso como espacios de co-working o reunión	7	7.1
		Mejora y adecuación de la pista de running	6	6.1
3.7	<b>Programa de rehabilitación urbana</b>	Ordenanza municipal de condiciones estéticas de los edificios	2	2.4
		Rehabilitación de calles degradadas	2	2.4
		Creación de oficina de viviendas	8	8.2
		Plan de rehabilitación Urbana	2	2.4
3.8	<b>Programa para la revitalización de la economía urbana y la empleabilidad en el municipio</b>	Plan de reclamo para atraer empresas al polígono industrial	7	7.1
		Promoción del comercio local	7	7.1
		Programa formativo para el empleo	7	7.1
		Ayudas para el alquiler o regulación del precio de locales comerciales	7	7.1
		Organización de cursos relacionados con la modernización de comercios y el emprendimiento	7	7.1
		Aumento de la actividad formativa del municipio	7	7.1





N.º	PROYECTO	ACTUACIONES	OBJETIVO ESTRATÉGICO RELACIONADO	OBJETIVO ESPECÍFICO RELACIONADO
		Promoción de la artesanía local, organización de mercados de artesanía y de cursos de formación en técnicas tradicionales	7	7.1
3.9	<b>Reducción de la brecha digital e impulso de la Smart City</b>	Organización de cursos relacionados con el uso de nuevas tecnologías	9	9.2
		Instalación de nuevos equipos informáticos en la biblioteca municipal	9	9.2
		Instalación de puntos de cobertura wifi en zonas públicas de Santomera	9	9.1
		Renovación de la red electrónica del ayuntamiento para agilizar trámites administrativos	9	9.2
		Creación de plataforma electrónica de comunicación con el ciudadano	9	9.2
		Actualización, renovación e inclusión de información adicional en la página web municipal	9	9.2
		Mejora del portal de transparencia municipal de la web de Santomera	9	9.2
		Cartas de servicios	9	9.2
		Formación para el uso de las nuevas tecnologías	9	9.2



## LÍNEA DE ACTUACIÓN 4: GOBERNANZA

N.º	PROYECTO	ACTUACIONES	OBJETIVO ESTRATÉGICO RELACIONADO	OBJETIVO ESPECÍFICO RELACIONADO
4.1	<b>Santomera participa</b>	Promoción de la web de Santomera Participa	10	10.2
		Reglamento para la regulación del funcionamiento de las mesas temáticas	10	10.2
		Creación de consejos de Asociaciones	10	10.2
		Fomento de la actividad asamblearia	10	10.2
		Creación de procedimientos para el diseño participativo de espacios públicos	10	10.2
		Creación de espacios de encuentro entre técnicos municipales y ciudadanos	10	10.2
		Actividades participativas dinámicas para toda la población	10	10.2
4.2	<b>Programa de participación en redes, alianzas y proyectos multinivel</b>	Participación en redes europeas	10	10.3
		Mancomunar servicios para optimizar recursos	10	10.3
		Participación en jornadas y talleres	10	10.3
		Participación en proyectos demostrativos	10	10.3
4.3	<b>Programa para la mejora de la búsqueda de financiación y el aprovechamiento de los recursos disponibles</b>	Formación del equipo municipal en la búsqueda de fondos	10	10.3

